

ОТ РЕШЕНИЯТА НА ОБЩИНСКИЯ СЪВЕТ – СЕВЛИЕВО, ВЗЕТИ В РЕДОВНО
ЗАСЕДАНИЕ, ПРОВЕДЕНО НА 30 ЯНУАРИ 2024 ГОДИНА /ПРОТОКОЛ № 4/

ТОЧКА ПЪРВА

- 1.27. Разрешение за изработване на подробен устройствен план – План за застрояване /ПЗ/ за промяна предназначението на част от имот с идентификатор 65927.84.9 /проектен идентификатор 65927.84.119 по кадастралната карта на гр.Севлиево

Докладва: д-р Иван Иванов

РЕШЕНИЕ № 073

На основание чл. 21, ал.1, т. 11 от Закона за местното самоуправление и местната администрация, чл. 124а, ал.1, чл.124б, ал.1 от Закона за устройство на територията, във връзка с чл. 109, ал. 1 от Закона за устройство на територията, чл.17а и чл.40, ал.1, т.3 от Закона за опазване на земеделските земи и реда по чл.40 и чл.41 от Правилника за прилагане на закона за опазване на земеделските земи, Общински съвет – Севлиево

1. РАЗРЕШАВА изработване на Подробен устройствен план - План за застрояване /ПЗ/ за част от имот с идентификатор 65927.84.9 /проектен идентификатор 65927.84.119 /по кадастралната карта на гр. Севлиево, както и изработване на парцеларни планове за довеждащи проводи на техническата инфраструктура при необходимост и комуникационно -транспортен план.

С плана за застрояване част от имот с идентификатор 65927.84.9 /проектен идентификатор 65927.84.119/ по КККР на гр. Севлиево да получи отреждане „За производствени и складови дейности и жилище за персонал“.

ОДОБРЯВА ЗАДАНИЯ по чл.125 от ЗУТ.

2. ДАВА СЪГЛАСИЕ да бъде променено предназначението на част от общински полски път ПИ 65927.84.92/проектен идентификатор 65927.84.122/ в землището на гр. Севлиево, с площ от 15 кв.м. за изграждане на пътна връзка към ПИ 65927.84.119, като провеждането на процедурата за промяна предназначението на земеделската земя, както и изграждането на пътната връзка са за сметка на собственика Самуил Събчев.

На основание чл.124б от Закона за устройство на територията настоящото решение да се разгласи с обявление, поставено на определено за това място в сградата на Община Севлиево, както и на други подходящи места в съответната територия - предмет на плана, и да се публикува на интернет страницата на общината.

На основание чл.124б, ал.4 от Закона за устройство на територията, решението не подлежи на оспорване.

Приложения:

1. Проектно предложение за изработване на ПУП-ПЗ за промяна предназначението на имот с идентификатор 65927.84.9 /проектен идентификатор 65927.84.119/по КККР на гр. Севлиево

брой на общинските съветници	Присъст- вали	“За”	“Против”	“Възд.се”
29	29	29	няма	няма

Гласуването е поименно

ПРЕДСЕДАТЕЛ НА ОБС:

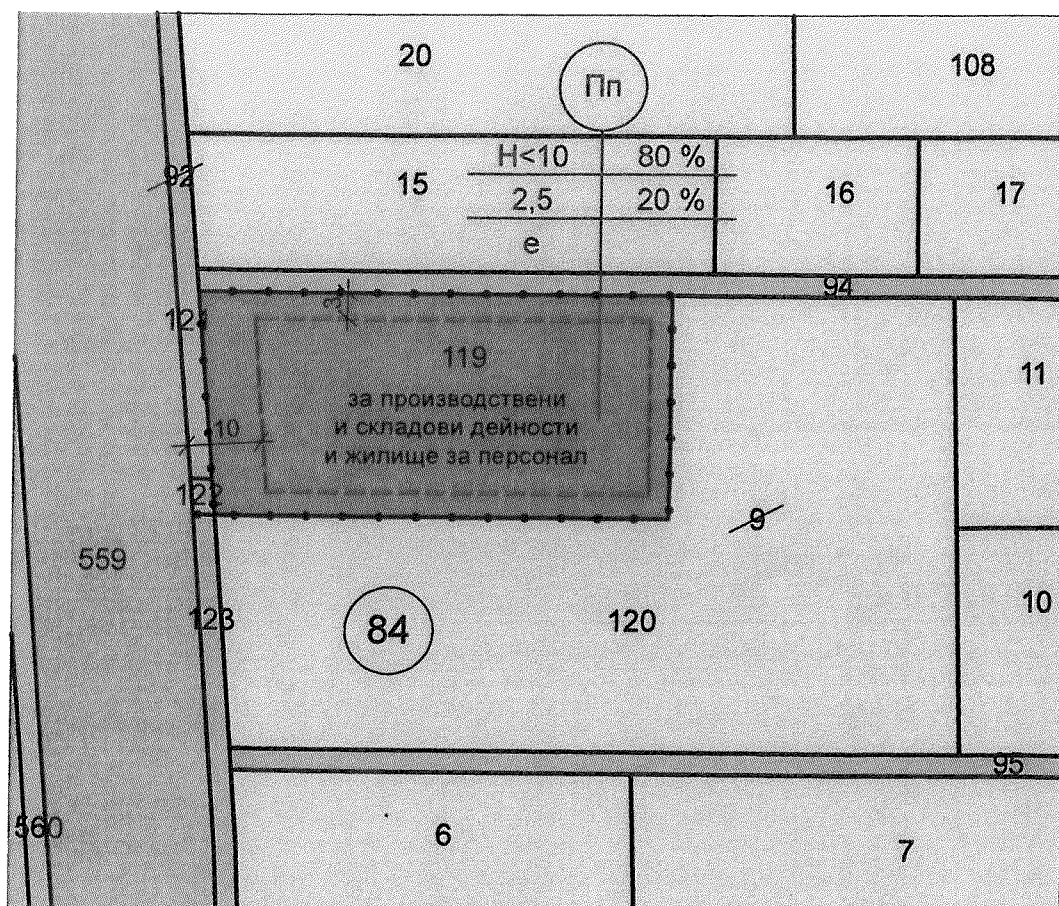
ВОДИЛ ПРОТОКОЛА
Мл.експерт „Обс : /Р.Димова/

Заличена информация на осн. чл. 4 от
Регламент (ЕС) 2016/679, чл. 59 от ЗЗЛД









Заличена информация на осн. чл. 4 от
Регламент (ЕС) 2016/679, чл. 59 от ЗЗЛД


/д-р Явор Памукчиев/



Скица с предложение за ПЗ
за промяна предназначението на земеделската земя
в част от ПИ 65927.84.9 и част от ПИ 65927.84.92
по КККР на гр. Севлиево

М 1:1000

-  територия за транспорт и комуникации
-  обработваеми земеделски земи - ниви
-  необработваеми земеделски земи
-  предимно производствена устройствена зона
-  ограничителна линия на основното застрояване
-  граница на промяна на устройствения режим

ПЪЛНА ПРОЕКТАНТСКА ПРАВОСПОСОБНОСТ	
	арх. МАЯ Т. ЦАНКОВА
	Per № 102295
	Заличена информация на осн. чл. 4 от Регламент (ЕС) 2016/679, чл. 59 от ЗЗЛД
дата	